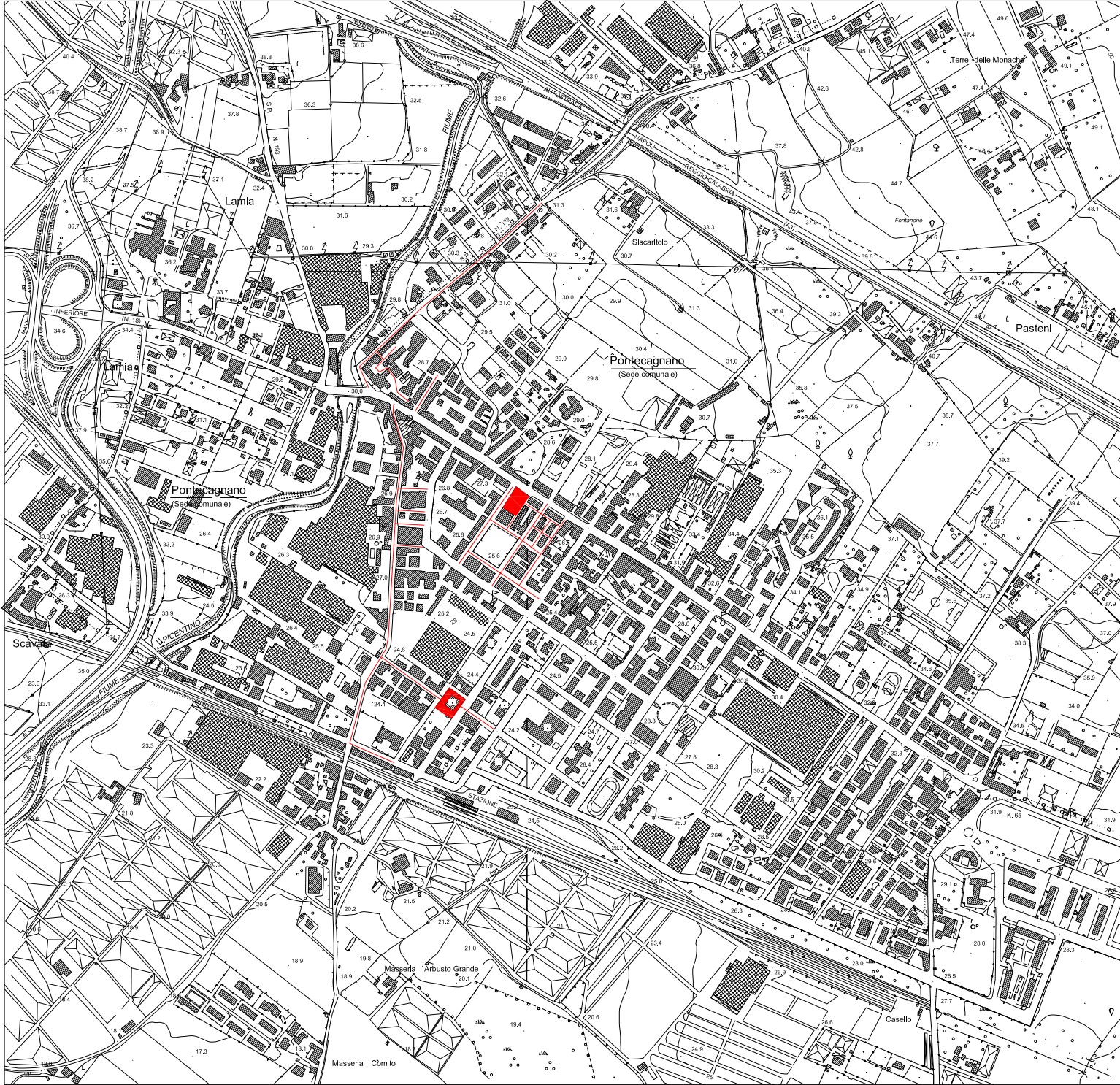
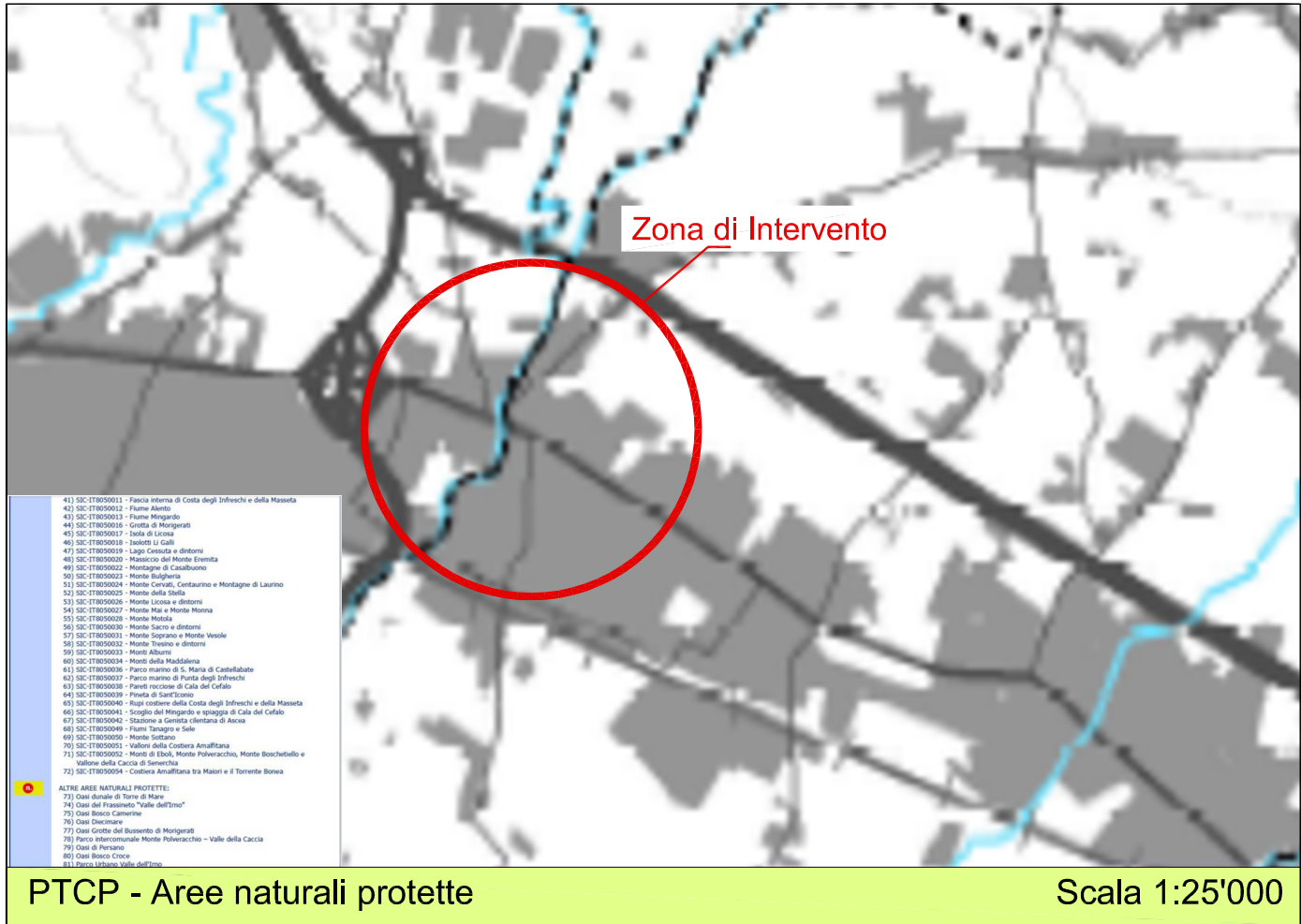
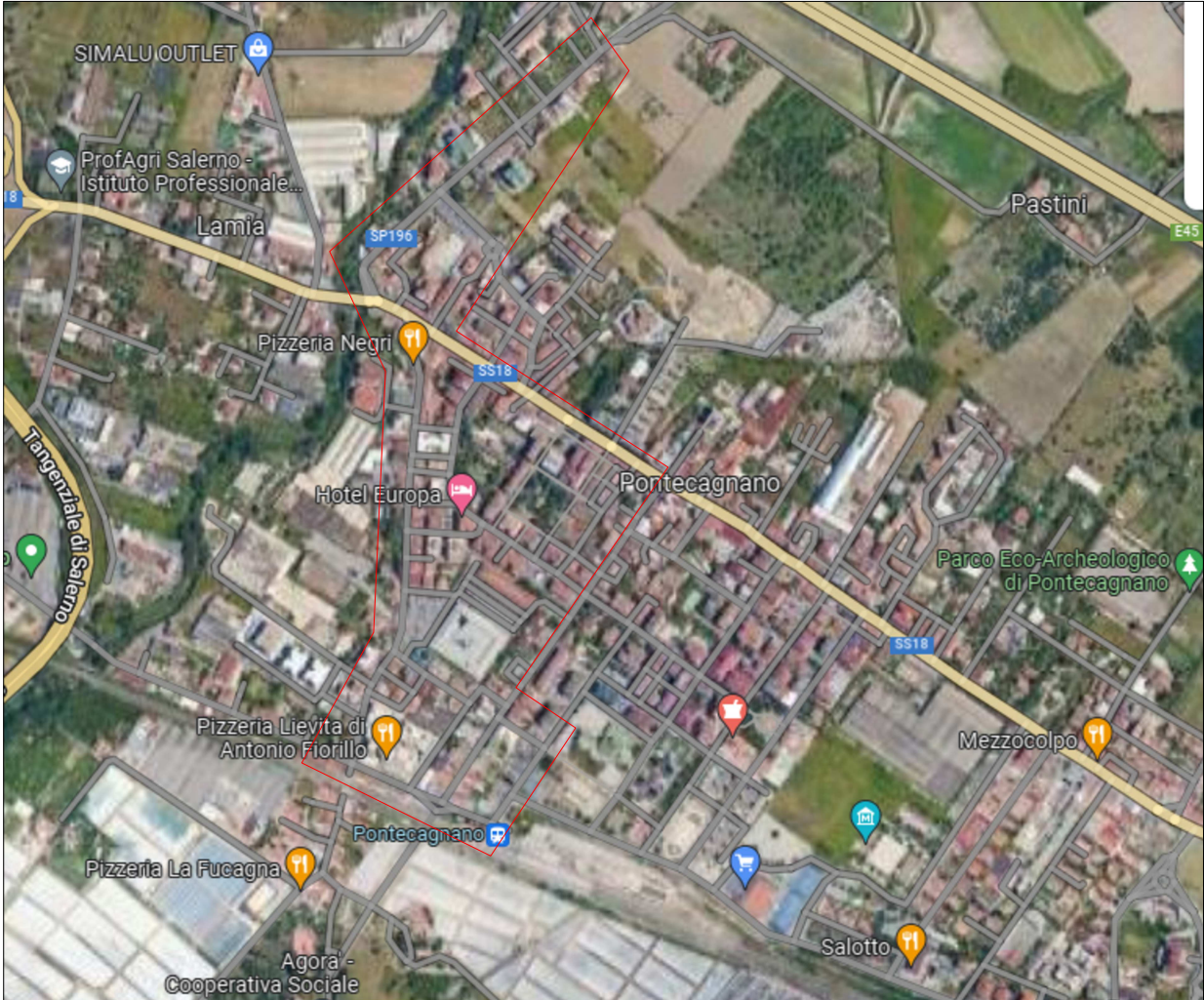


Aerofotogrammetria Scala 1:1.000

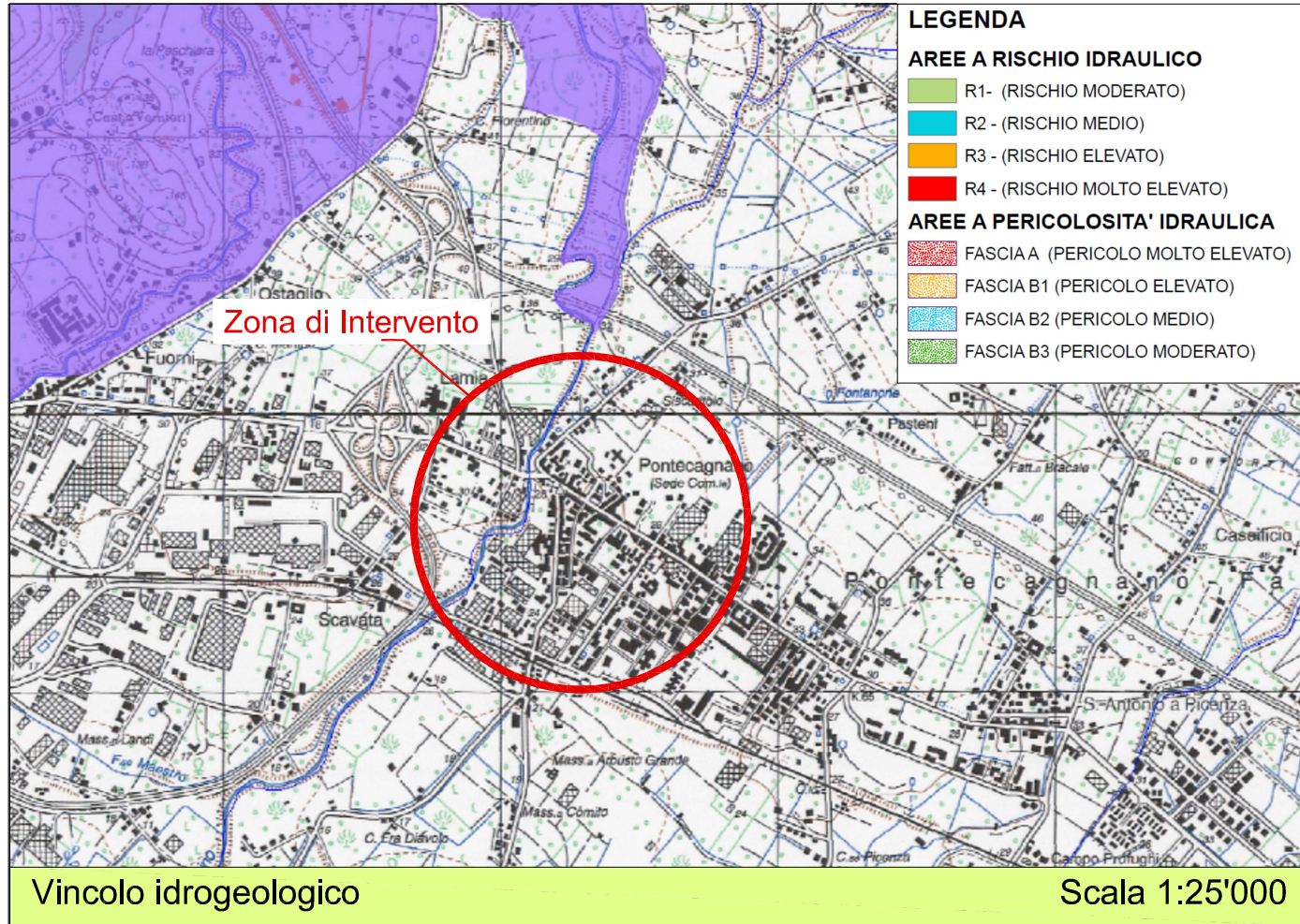


Ortofoto Scala 1:1.000



PTCP - Aree naturali protette

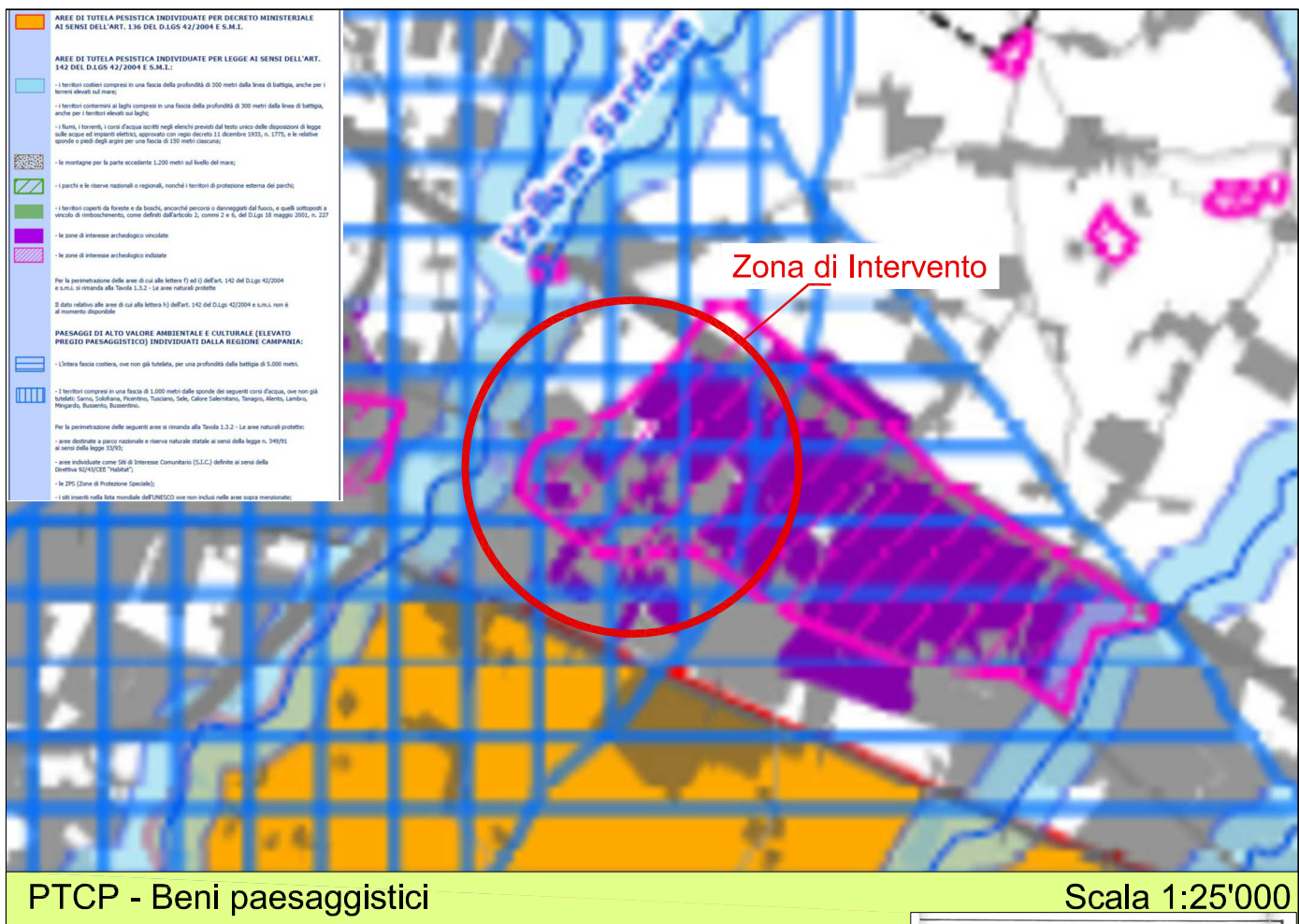
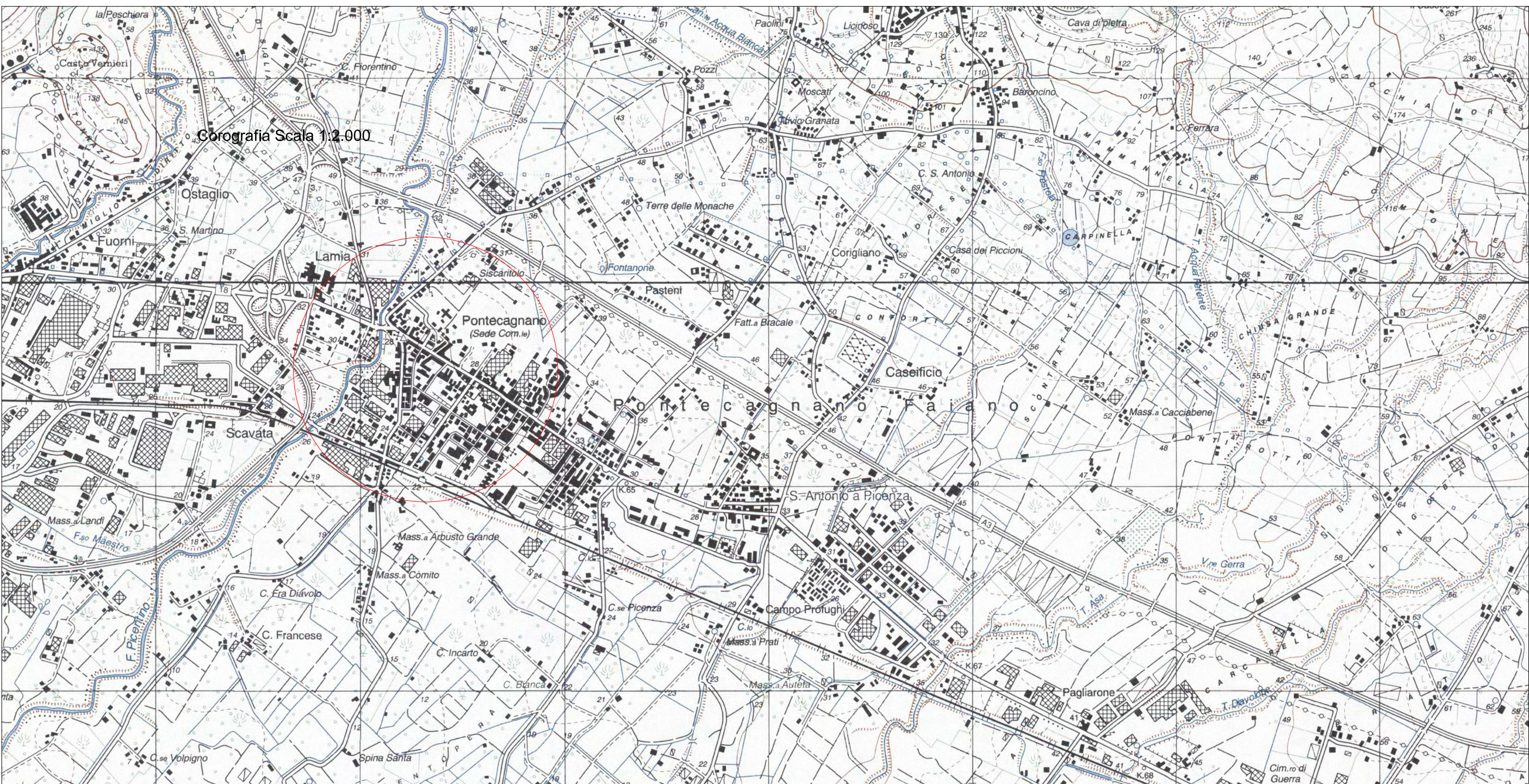
Scala 1:25'000



Vincolo idrogeologico

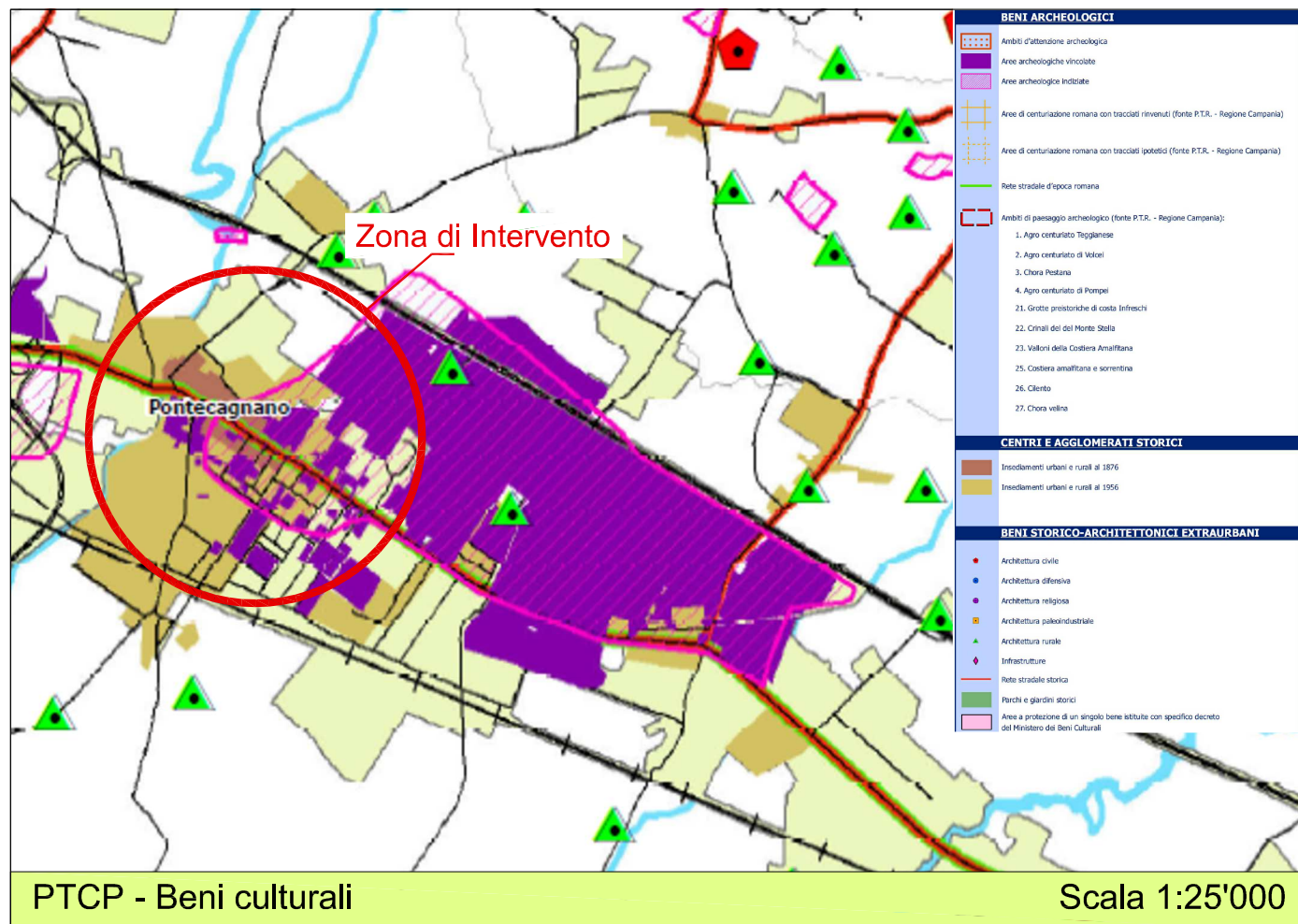
Scala 1:25'000

Coreografia Scala 1:2.000



PTCP - Beni paesaggistici

Scala 1:25'000



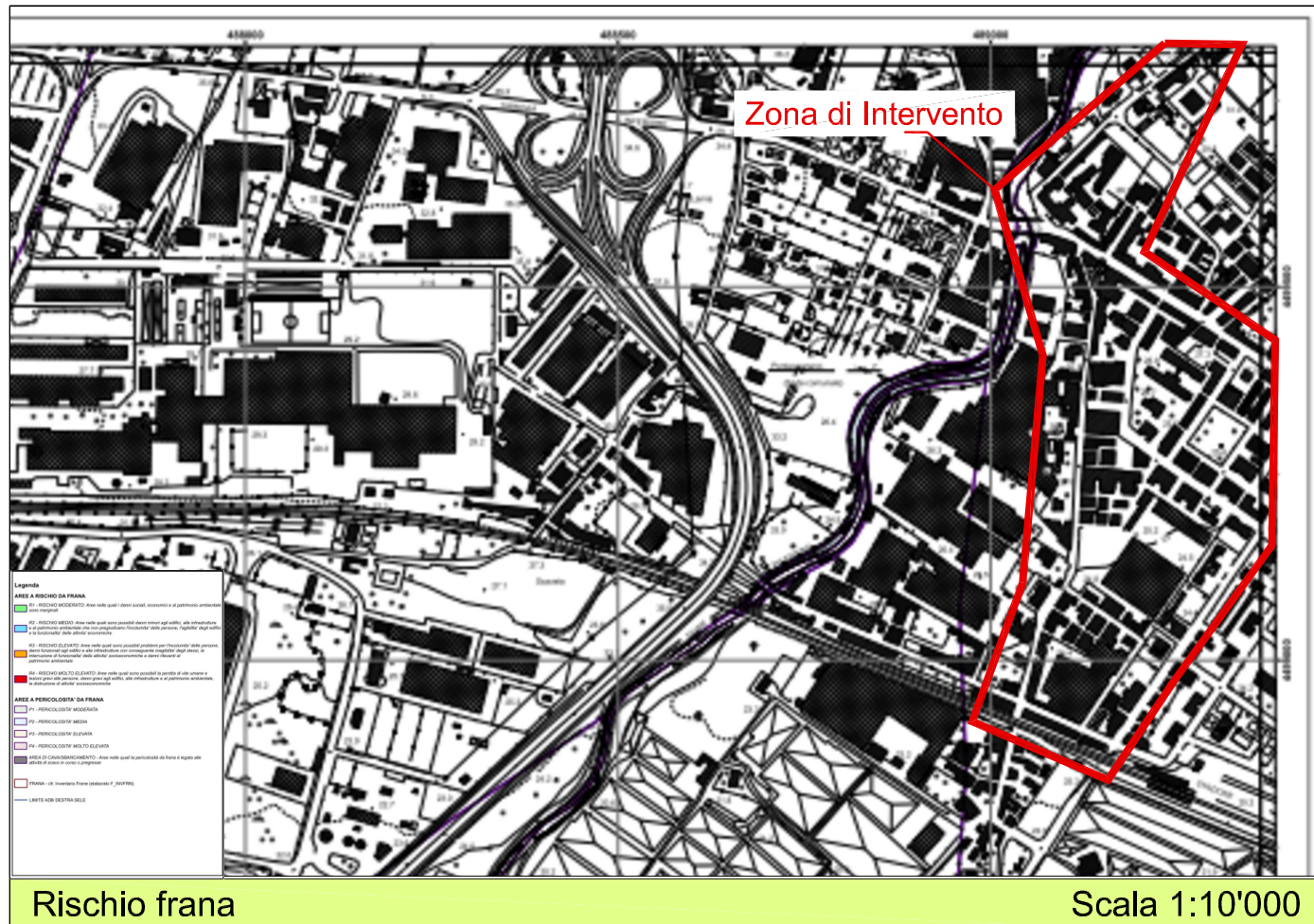
PTCP - Beni culturali

Scala 1:25'000



Stralcio PRG

Scala 1:10'000



Rischio frana

Scala 1:10'000

#### LEGENDA VINCOLI

##### Area oggetto di intervento

Beni Paesaggistici	Assente
Aree Naturali Protette	Assente
Beni Storico Culturali	Insedimenti urbani e rurali 1956
Vincolo idrogeologico	Assente
Rischio frana	Assente

Si precisa che:

1. ai sensi dell'art. 25 comma 1 del D.lgs. 50/2016 la predetta progettualità non è stata assoggettata a verifica dell'interesse archeologico in quanto trattasi di intervento che non comporta nuova edificazione e/o scavi a quote diverse da quelle già impegnate dai manufatti esistenti;



## COMUNE DI PONTECAGNANO FAIANO (Provincia di Salerno)

SETTORE LAVORI PUBBLICI, MANUTENZIONE E INFRASTRUTTURE

### PROGETTO DEFINITIVO ai sensi dell'art. 23, D. Lgs n. 50 del 14 Aprile 2016

OGGETTO

INTERVENTO DI RIGENERAZIONE URBANA MEDIANTE  
RIFUNZIONALIZZAZIONE E RIQUALIFICAZIONE DEL TESSUTO  
CITTADINO DEL CENTRO ABITATO.

TAVOLA

ELABORATO

G.1

Inquadramento urbanistico e vincoli territoriali

Maggio 2021

Scala

Ufficio progettazione:

geom. Massimiliano Stanzione

Responsabile del Procedimento:

Ing. Danila D'Angelo

- Responsabile del Settore -

Revisione n. \_ -

Revisione n. \_ -

Revisione n. \_ -

Il presente elaborato è di proprietà esclusiva del Comune di Pontecagnano Faiano e la sua riproduzione è vietata senza il consenso dell'Ente